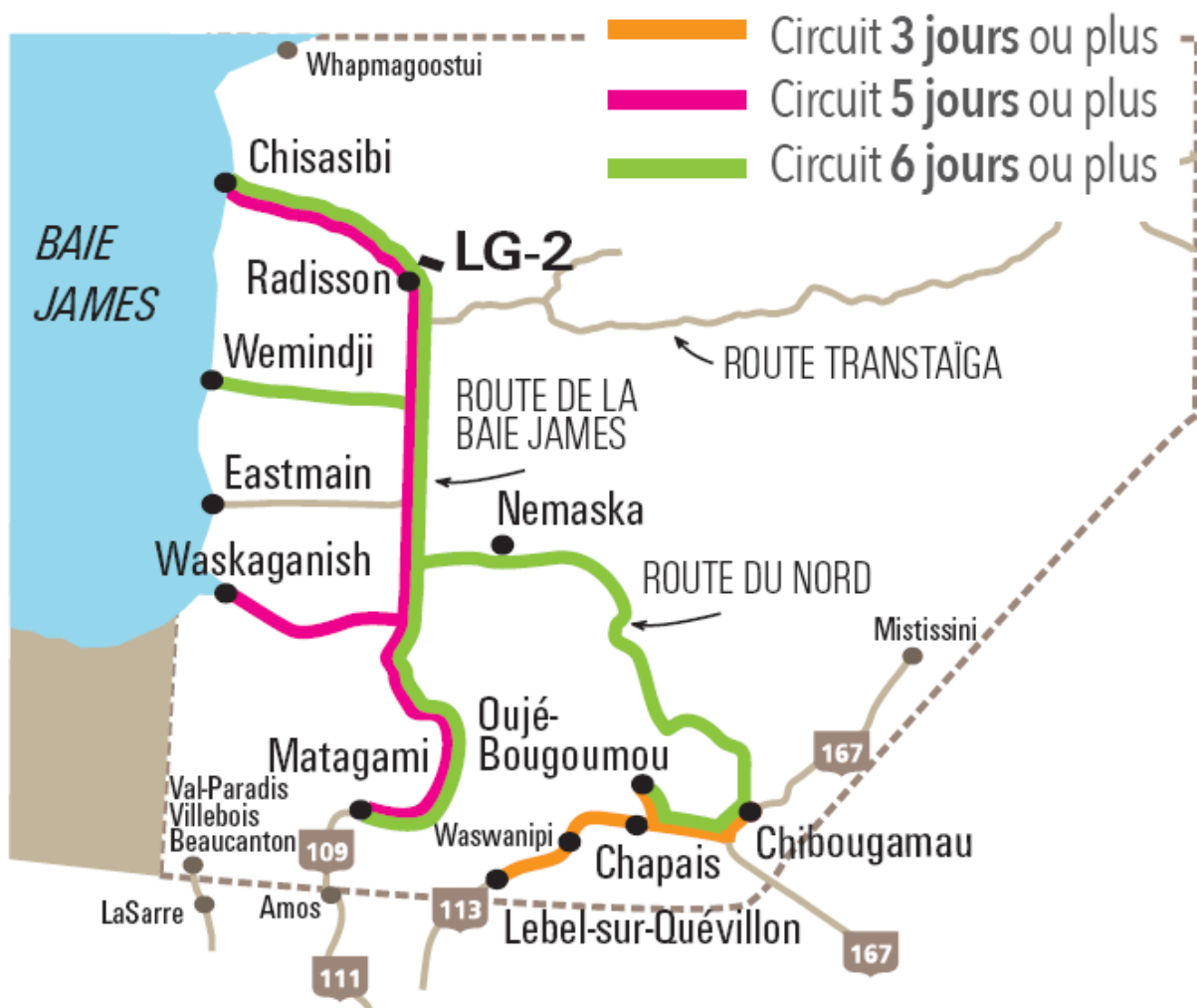


Circuit du 49^e parallèle

(3 jours ou plus)

JOUR 1	Chibougamau - Communauté crie d'Oujé-Bougoumou (59 km)	2
JOUR 2	Communauté crie d'Oujé-Bougoumou - Chapais – Lebel-sur-Quévillon (250 km).....	4
JOUR 3	Lebel-sur-Quévillon.....	6



JOUR 1 Chibougamau - Communauté crie d'Oujé-Bougoumou (59 km)

A.M. Découvrez la forêt boréale avec FaunENord (réservation)

L'équipe de FaunENord vous offre des services d'interprétation de la nature, sur l'ensemble du territoire. De plus, elle vous accompagne pour la cueillette de champignons, la confection de votre sachet de thé du Labrador, la découverte du monde des oiseaux, l'observation des plantes carnivores et la dégustation de plantes aux mille et une saveurs.



512, Route 167 Sud
418 748-4441
www.fauenord.org

P. M. Circuit canotable du lac Gilman

Afin de mettre en valeur le lac Gilman et le petit lac Gilman, un circuit d'interprétation audio par voie canotable intitulé « La nature nous parle! » est proposé.

Que ce soit en canot ou en kayak, soyez informé sur une diversité de sujet : la biodiversité du parc, les pratiques culturelles et traditionnelles autochtones, l'historique du parc, et plus encore!

Au total, treize stations, agrémentées de panneaux d'interprétation qui vous renseignent davantage sur le sujet abordé, parsèment le circuit. Avant de partir, téléchargez les capsules audio (au format MP3). Ce circuit est adapté à un public de tout âge. Télécharger les capsules à :

<http://www.ville.chibougamau.qc.ca/uploads/circuit-canotable.zip>



Location canot ou kayak – plage municipale du lac Gilman
Ville de Chibougamau
418 748-2688 poste 2235 ou 2245
www.ville.chibougamau.qc.ca

SOIRÉE Circuit historique le Chemin des mines à Chibougamau

Ce circuit d'une dizaine de kilomètres est composé de 7 panneaux d'interprétation qui mettent en valeur des sites qui ont marqué l'histoire minière de la ville de Chibougamau. La carte du circuit est disponible au bureau d'information touristique de Chibougamau ainsi qu'à la Société d'histoire régionale de Chibougamau.

Bureau d'information touristique de Chibougamau
512, route 167 Sud (Chibougamau)
418 748-7276, poste 0
Ouvert 7 jours sur 7, de 8 h à 22 h
www.fauenord.org


Société d'histoire régionale de Chibougamau
646, 3^e Rue (Chibougamau)
418 748-3124
Ouvert sur semaine de 9 h à 16 h
www.shrnq.com

Prenez la route pour une nuitée (45 minutes) à **Oujé-Bougoumou**

Vous désirez ajouter une journée et une nuitée? Découvrez le Centre de villégiature Marina Chibougamau

Profitez du magnifique lac Chibougamau; une sélection de chaloupes de 16 pieds, des moteurs 8 forces, 9.9 forces et 15 forces sont disponibles en location ainsi qu'une gamme d'embarcations variées pour ceux et celles qui préfèrent voguer sur l'eau autrement. En effet, vous pouvez louer un de nos pédalos, de nos kayaks ou encore une planche à pagaie pour profiter de la nature et du paysage à partir de l'eau. Un terrain de camping, 9 chalets ainsi qu'un service de restauration sont offerts.

Centre de villégiature Marina Chibougamau
7, chemin du lac Chibougamau Sud
418 748-2720



JOUR 2 Communauté crie d'Oujé-Bougoumou - Chapais – Lebel-sur-Quévillon (250 km)

A.M. À la découverte de l'Institut culturel cri Aanischaaukamikw

Ce musée est le principal lieu de conservation de documents, de médias et d'objets du peuple cri destinés à être préservés pour assurer le transfert des connaissances. Mais avant tout, l'Institut est le symbole vivant de la détermination des Cris de la baie James à préserver et à faire connaître leurs histoires et leurs légendes, leur musique, leurs images et leurs objets illustrant l'interaction unique des Premières nations avec la terre. Cette interaction s'exprime par la chasse, la pêche et la trappe, et elle est mise en évidence par le profond respect que le peuple voue à cette terre qu'il foule depuis 7000 ans. Réservez votre visite guidée à l'avance.



Institut culturel cri Aanischaaukamikw
205, Opemiska Meskino (Oujé-Bougoumou)
418 745-2444.
www.creeculturalinstitute.ca


**Valider les heures d'ouverture au préalable*

P.M. Randonnée sur le sentier du lac Campbell et faites un arrêt au Monument du feu de 1980

À Chapais, découvrez le **sentier du lac Campbell**, d'une longueur de 4,8 km, niveau facile et ouvert à l'année. Faites un arrêt au **Monument commémoratif du feu de 1980**. À l'entrée ouest du boulevard Springer, un parc commémoratif fut construit à l'endroit même où 48 Chapaisiens périrent lors de l'incendie survenu durant les festivités soulignant l'arrivée de l'année 1980. À quelque 500 mètres à l'ouest de ce lieu, sur la route 113, un mémorial fut érigé à l'intérieur du cimetière catholique à la mémoire des 48 victimes. Ce monument est éclairé durant la nuit en signe de souvenir éternel.

Sentier du lac Campbell
Entrée Est de la ville (Chapais)
[Carte du sentier](#)

Monument commémoratif de l'incendie de 1980
Entrée Ouest de la ville (Chapais)



**Vous désirez ajouter une journée et une nuitée?
Découvrez la culture crie à Nuuhchimi Wiinuu (réservation)**

Site écotourisme composé d'un chalet, d'un bloc sanitaire et de multiples habitations traditionnelles crie qui allient confort, authenticité et découvertes. Les célébrations estivales commencent à la fin mai avec le festival annuel de l'oie, la cérémonie de sortie, les festins et les jeux traditionnels. Si vous décidez de nous rendre visite, venez passer de cinq à sept jours, au moins, afin de profiter pleinement de lieux et de paysages riches et divers; et de profiter de l'hospitalité unique d'Anna et David Bosum.



Nuuhchimi Wiinuu (sur réservation)
Km 2 route d'Ouje-Bougoumou
418 745-3888
www.voyageseibj.ca

Terminez votre journée en prenant la route (3 h) pour une nuitée à **Lebel-sur-Quévillon**.



JOUR 3 Lebel-sur-Quévillon

A.M. Partez en randonnée pédestre ou à vélo

Découvrez Lebel-sur-Quévillon en longeant le lac Quévillon, détendez-vous sur la plage avant de prendre le chemin du retour. Des équipements tels que des kayaks simple et double, des pédalos 2 et 4 places, des canots, des planches de pagaie (paddle board) et des vélos de montagne sont disponibles en location au bureau d'information touristique de Lebel-sur-Quévillon.

Location d'équipement

Bureau d'information touristique de Lebel-sur-Quévillon
900, boul. Quévillon
819 755-4826, poste 226 (en saison)

Pour plus d'information, contactez-nous au 1 888 748-8140 poste 0 ou à : info@tourismebaiejames.com.

Vous pouvez également commander gratuitement votre Guide touristique officiel d'Eeyou Istchee Baie-James à <http://www.decrochezcommejamais.com/fr/commander-une-publication/>

